



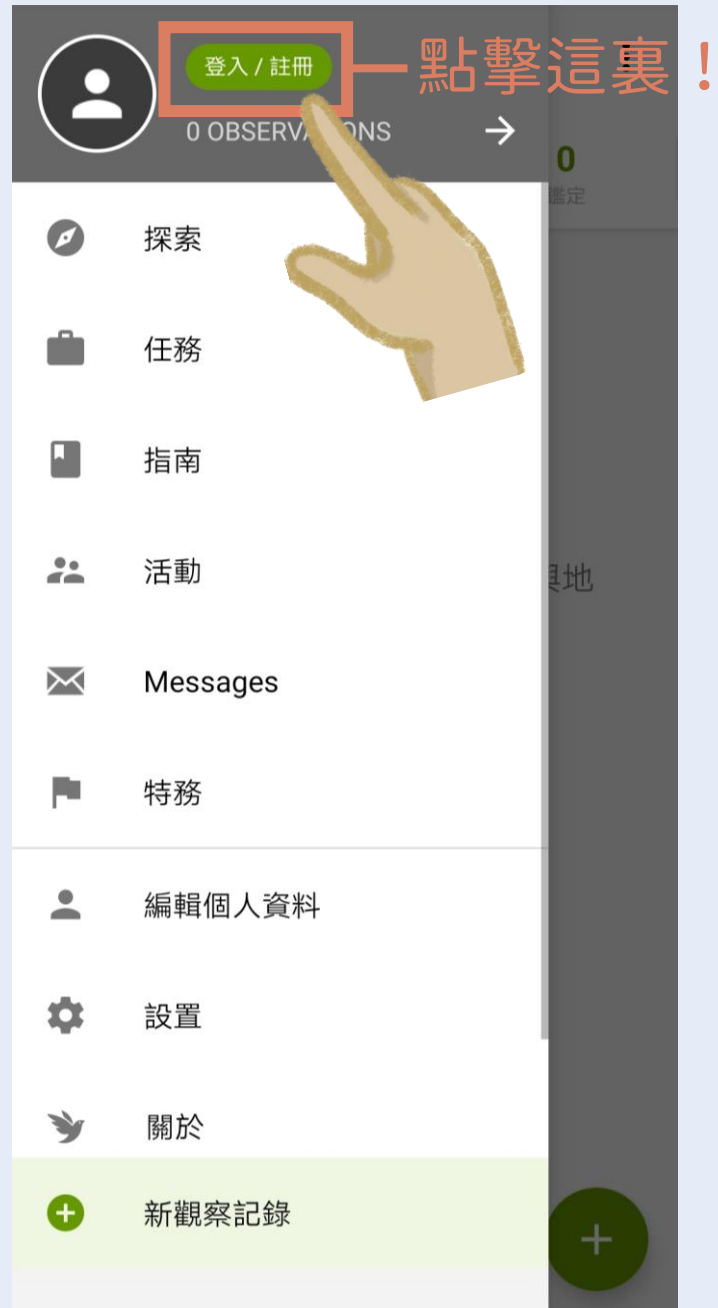
# iNaturalist 使用指南 Android版



香港戶外生態教育協會  
Outdoor Wildlife Learning Hong Kong



# 註冊/登入 iNaturalist帳戶





註冊iNaturalist帳戶

# 註冊

1



登入為 Facebook

登入為 谷歌

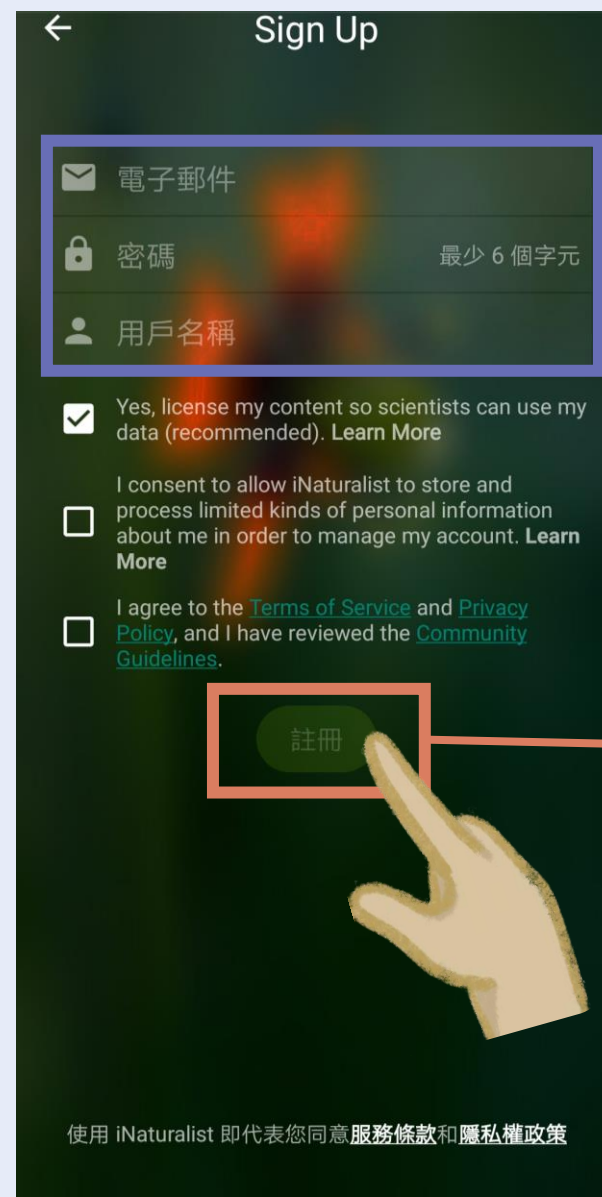
登入為 電子郵件

初次使用 iNaturalist? 立即註冊!

或可以使用  
Facebook/Google  
帳戶建立  
iNaturalist帳戶

點擊這裏!

2



電子郵件

密碼 最少 6 個字元

用戶名稱

Yes, license my content so scientists can use my data (recommended). [Learn More](#)

I consent to allow iNaturalist to store and process limited kinds of personal information about me in order to manage my account. [Learn More](#)

I agree to the [Terms of Service](#) and [Privacy Policy](#), and I have reviewed the [Community Guidelines](#).

註冊

使用 iNaturalist 即代表您同意 [服務條款](#) 和 [隱私權政策](#)

登記電郵  
註冊!

點擊這裏!



# 登入帳戶

# 登入

1



填寫帳戶登記資料登入

點擊這裏！

或使用Facebook/Google  
帳戶登入



# 新增紀錄

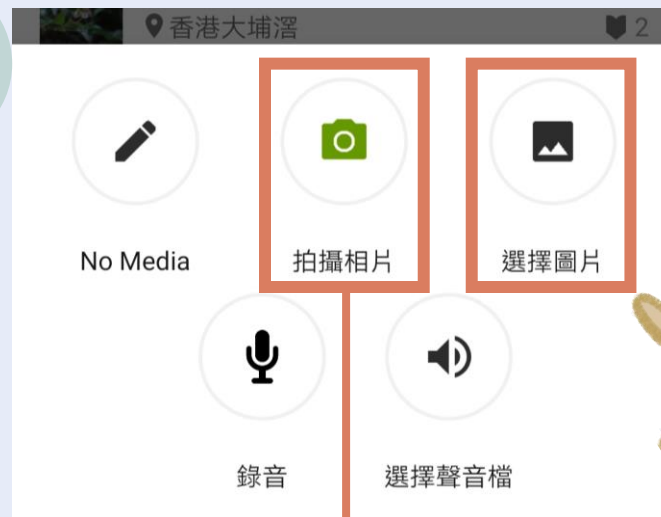


# 新增紀錄

1



2




可以選擇  
即場拍照  
或  
從相片庫上載已拍的照片

點擊這裏！


# 即場拍攝

a



建議先開啓手機的GPS定位系統，紀錄位置便更精準！

b

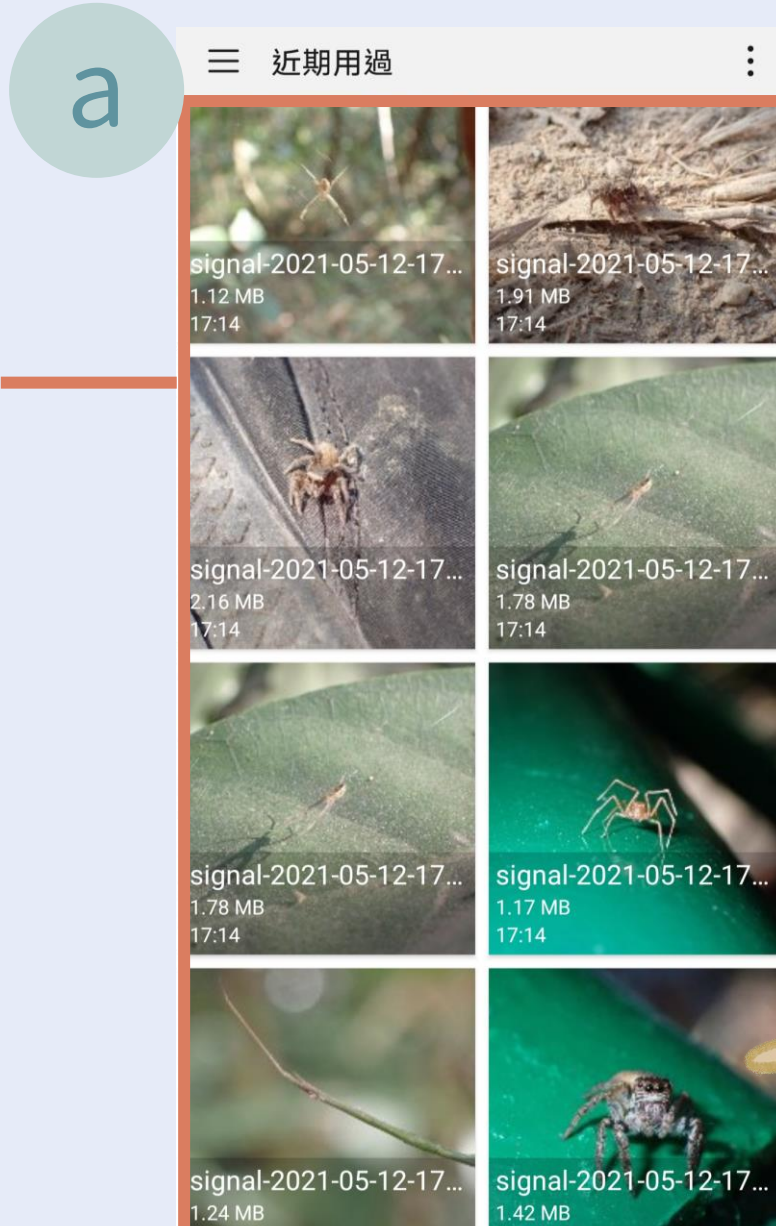


再拍一次

滿意照片 去下一步！

點擊拍照

# 上載已拍攝照片



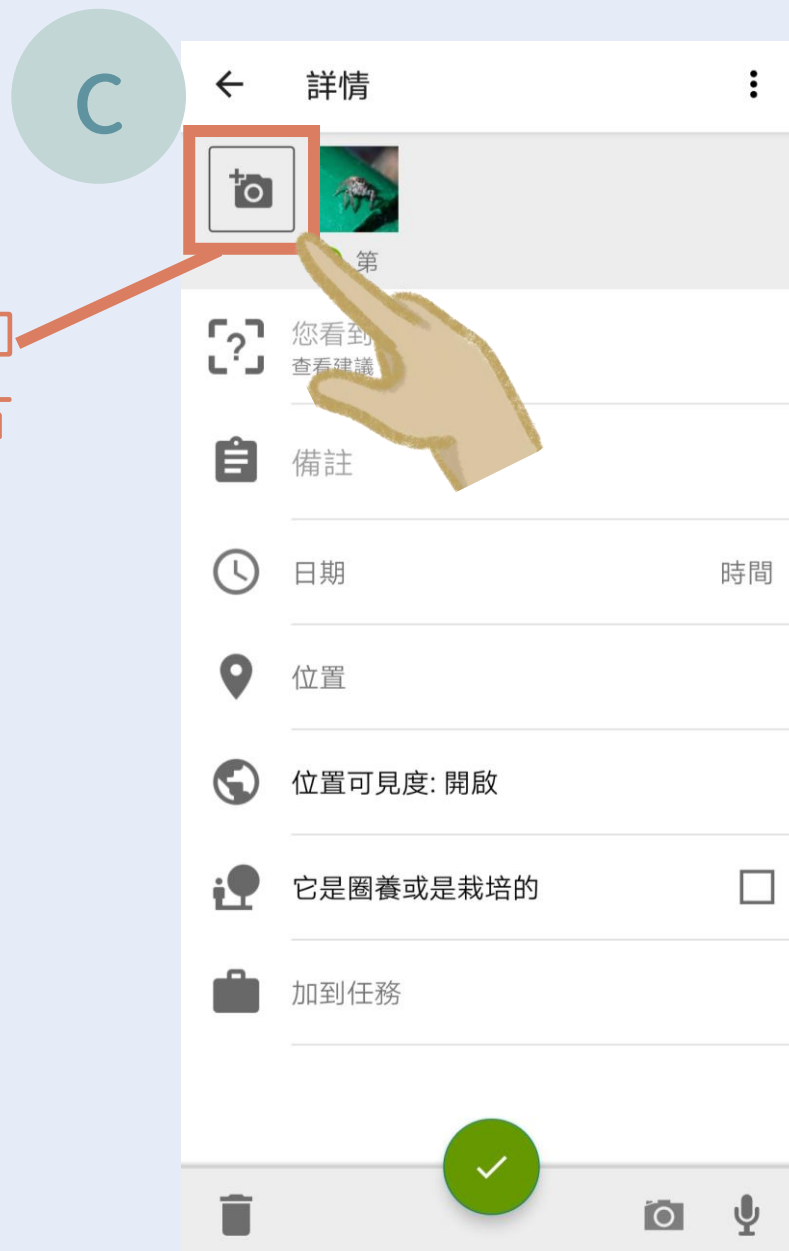
每次上載可選取該物種的最多4張照片

💡 建議可選取該物種不同角度的清晰照片，方便辨認！

直接點擊照片！

# 新增觀察

如有需要，可增加  
該物種的其他照片



# 填寫紀錄詳情

3

以下三項**必須**填寫



← 詳情

📷  第

🔍 您看到什麼?  
查看建議

📝 備註

🕒 日期 時間

📍 位置

🌐 位置可見度: 開啟

👤 它是圈養或是栽培的

📁 加到任務

✓

觀察物種

發現該物種的日期

發現該物種的位置

💡 所以開啓手機GPS定位系統會比較方便噢~

# 填寫紀錄詳情

3



← 詳情

📷  第

🔍 您看到什麼？  
查看建議

**備註**

🕒 日期 時間

📍 位置

🌐 位置可見度: 開啟

👤 它是圈養或是栽培的

📁 加到任務

✓

如有特別的行為觀察，  
可在此加以註釋

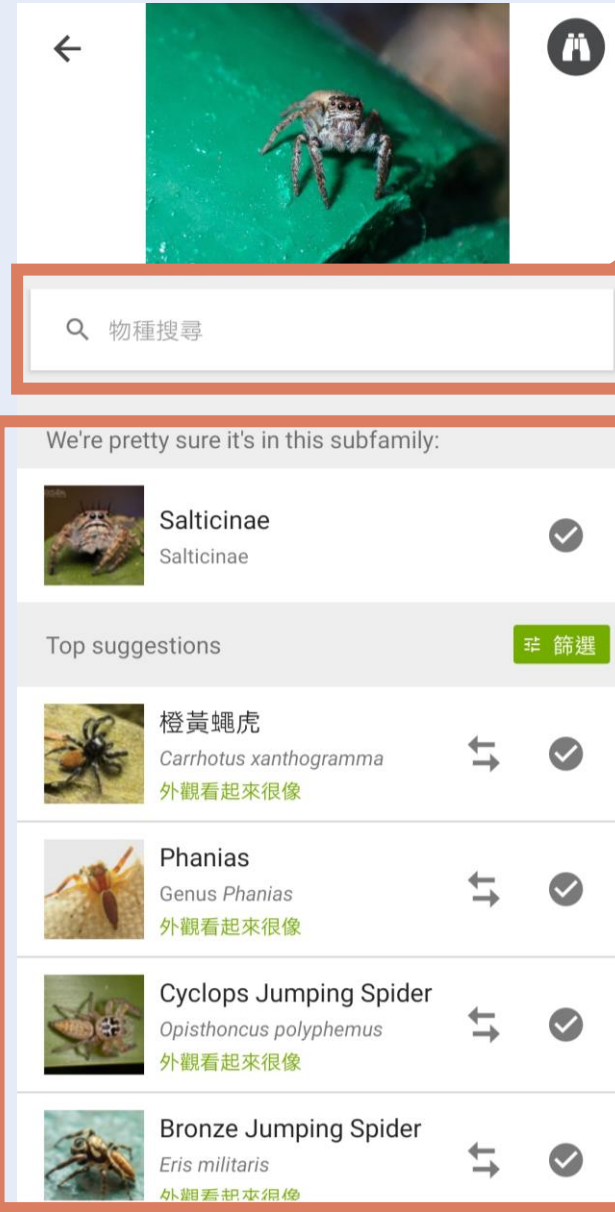


# 填寫物種名稱

a



點擊這裏！

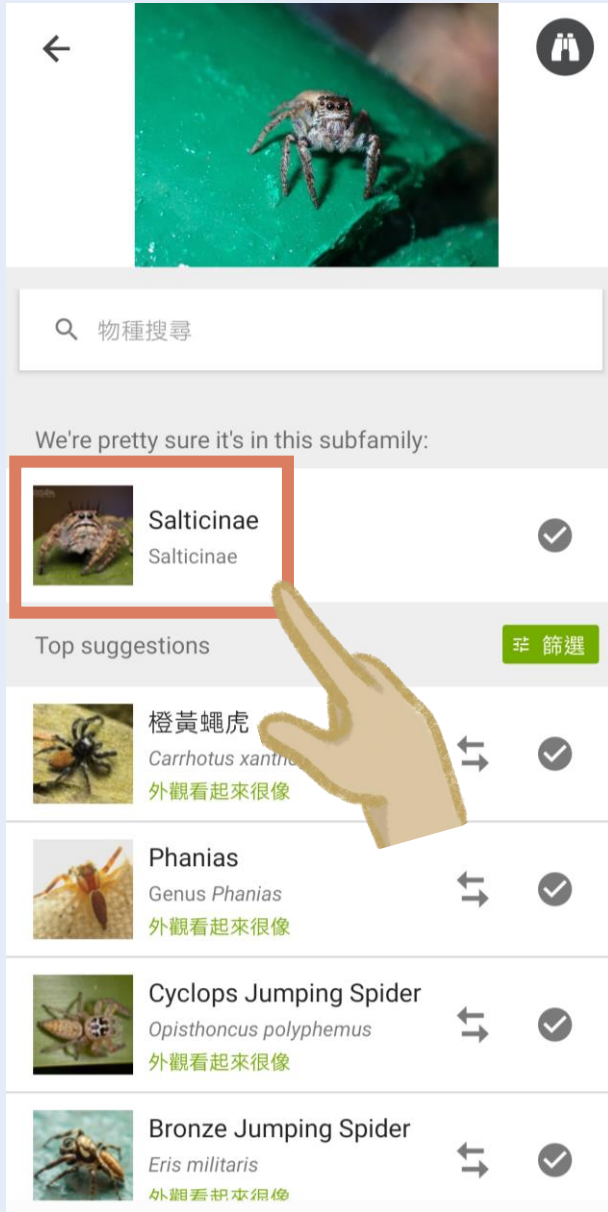


直接填寫物種  
的名稱或至少  
記錄到目的層  
面（蜘蛛目）

如未能確定，  
可參考下面的  
建議💡


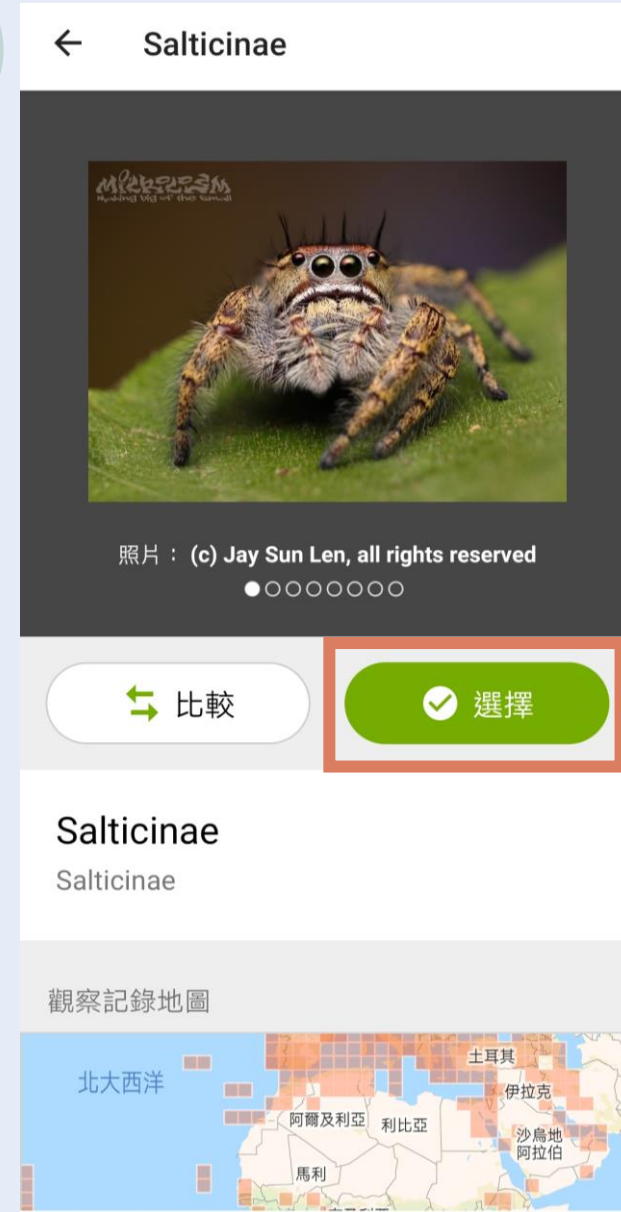
# 填寫物種名稱

b



點擊這裏查看  
建議物種的詳  
細介紹！

c

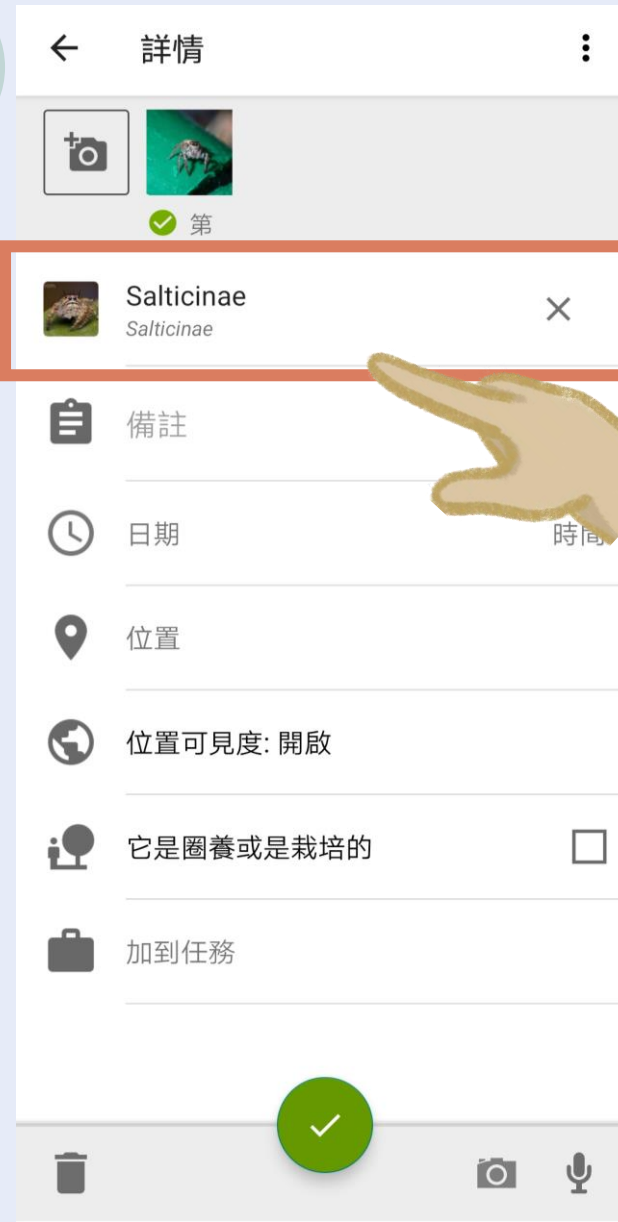


認同該建議物  
種可以點擊選  
擇！



# 填寫紀錄名稱


d



← 詳情

+

✓ 第

 Salticinae X  
Salticinae

備註

日期 時間

位置

位置可見度: 開啟

它是圈養或是栽培的

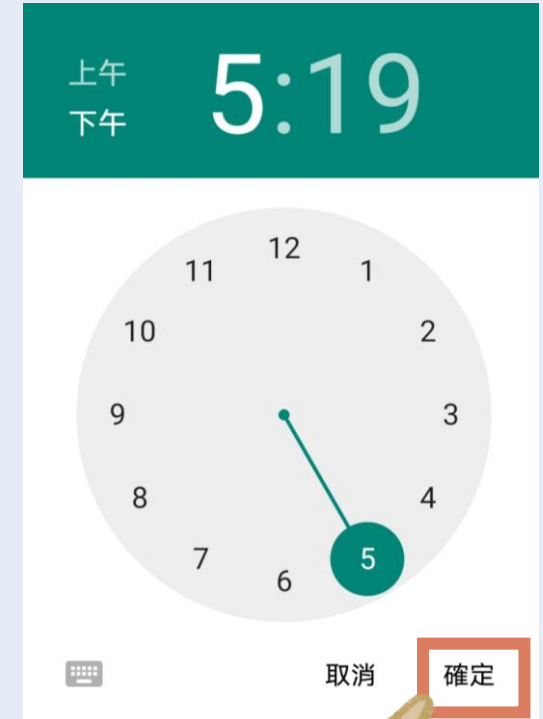
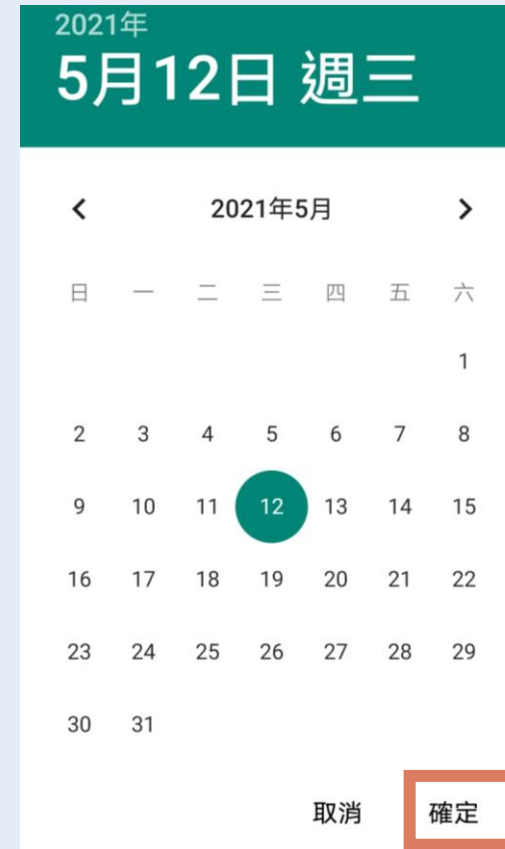
加到任務

✓

所填寫或選取的名稱  
會在這裏顯示

# 填寫發現物種日期

a



請預先檢查清楚該照片的  
拍攝日期為計劃時段

# 填寫發現物種位置

a



如拍照時已開啓GPS  
定位系統，該處會自  
動填寫確實位置資料

點擊這裏！

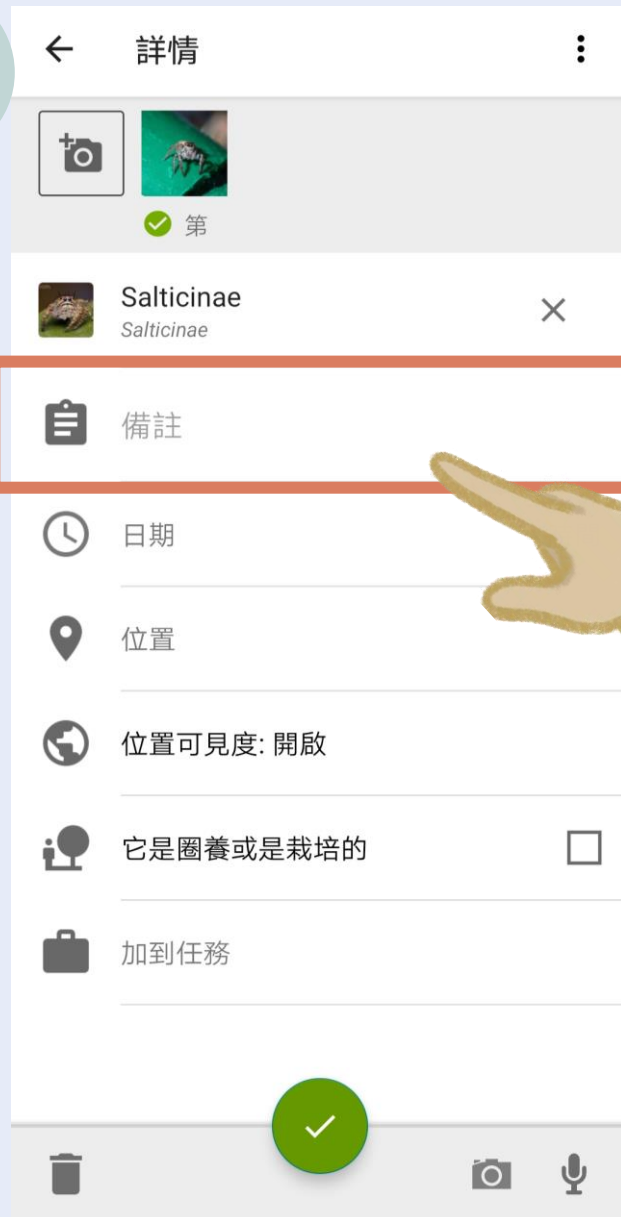


完成後點擊  
這裏！


放大及移動地圖，  
讓十字坐標對準發  
現物種的位置！


# 填寫特別行為觀察

a



← 詳情

📷  第

 Salticinae  
Salticinae

**備註**

🕒 日期

📍 位置

🌐 位置可見度: 開啟

🏠 它是圈養或是栽培的

📁 加到任務

✓

點擊這裏

## 例子

只限活體紀錄，  
不包括死亡紀錄



# 填寫特別行爲觀察



如果照片中多於一種物種，請於備註欄標記該紀錄所指的物種爲哪一隻！

建議根據以下數項描述該目標物種

- 大小
  - 位置
  - 顏色
  - 其他外表特徵
- 或 其他能使其他用家區分出來的方法



# 提交紀錄！

5

← 詳情

✓ 第

 Salticinae ×  
*Salticinae*

 備註

 日期 時間

 位置

 位置可見度: 開啟

 它是圈養或是栽培的

 加到任務



點擊這裏！

# 查看我的觀察紀錄



# 查看觀察

1

| 我的觀察記錄  |                        |               |
|---|------------------------|---------------|
| 64<br>觀察記錄  | 61<br>物種               | 83<br>鑑定      |
|    | Salticinae<br>烏蛟騰      | 3/5/19<br>1   |
|    | 山橙<br>香港大埔滘            | 05/04/19<br>2 |
|    | 華南胡椒<br>香港大埔滘          | 05/04/19<br>2 |
|    | 斜基粗葉木 (小葉雞屎樹)<br>香港大埔滘 | 05/04/19<br>2 |
|   | 常山 (白常山)<br>香港大埔滘      | 05/04/19<br>2 |
|  | 白花懸鉤子<br>香港大埔滘         | 05/04/19<br>2 |
|  | 蛇泡勒 鏽毛莓<br>香港大埔滘       | 05/04/19<br>3 |
|  | 細軸蕘花<br>香港大埔滘          | 05/04/19<br>2 |
|  | 毛嘉賜樹                   | 05/04/19<br>2 |

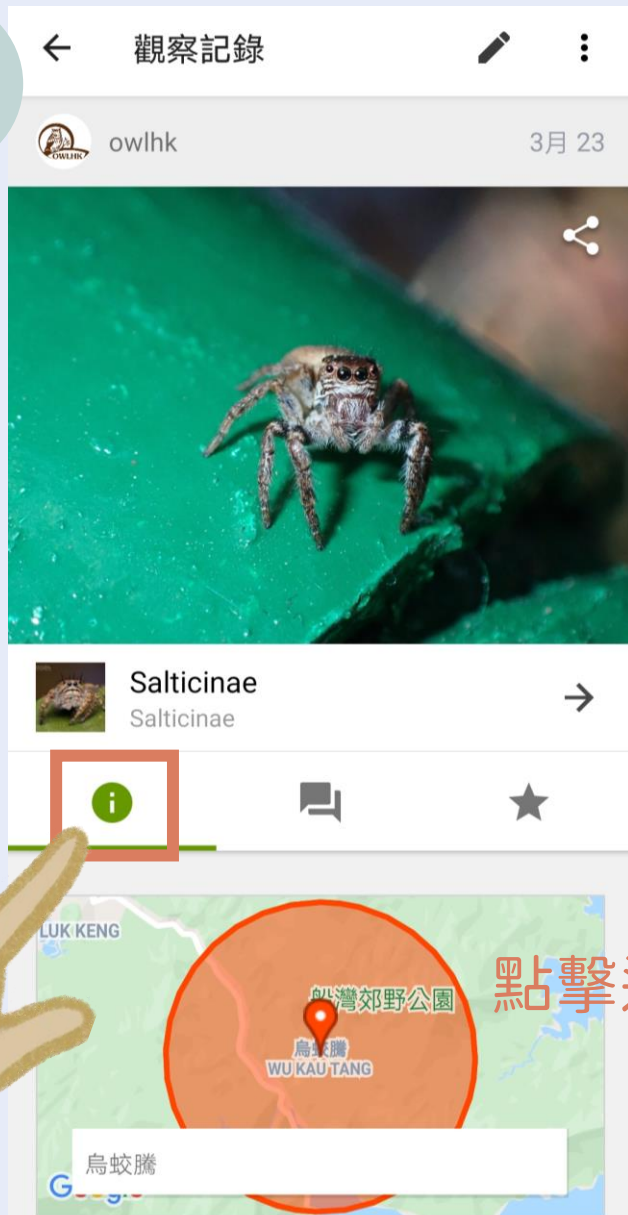
顯示鑑定的  
數目



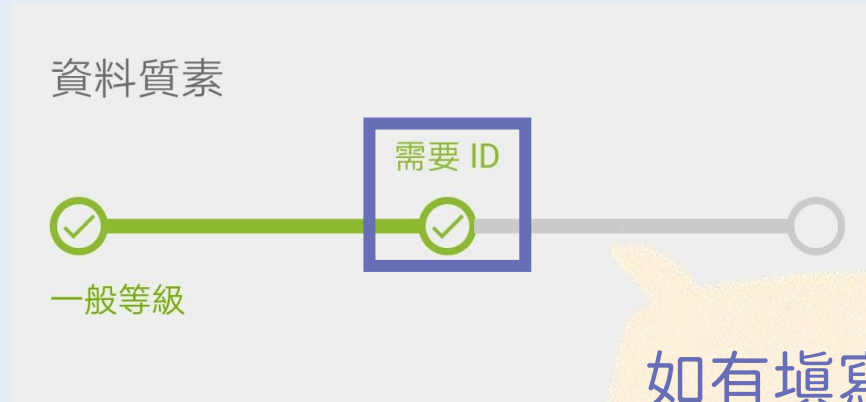


# 查看資料質素等級

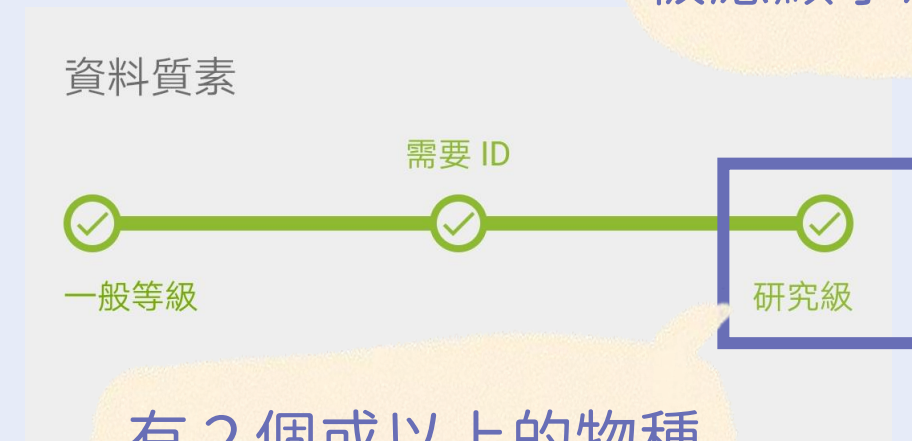
2



點擊這裏！



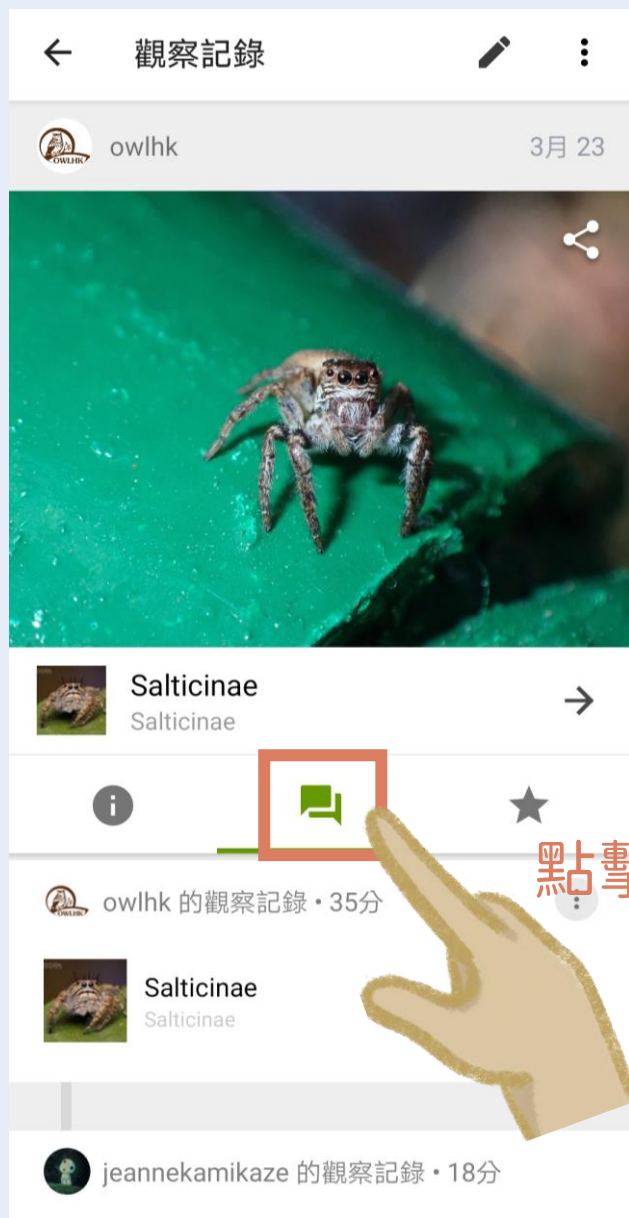
如有填寫名稱及日期，  
並附上照片，該紀錄等  
級應顯示為「需要 ID」



有 2 個或以上的物種  
鑑定便自動升級為  
研究級！

# 查看鑑定建議和評論

3



點擊這裏！



點擊查改該建議物種的詳細介紹

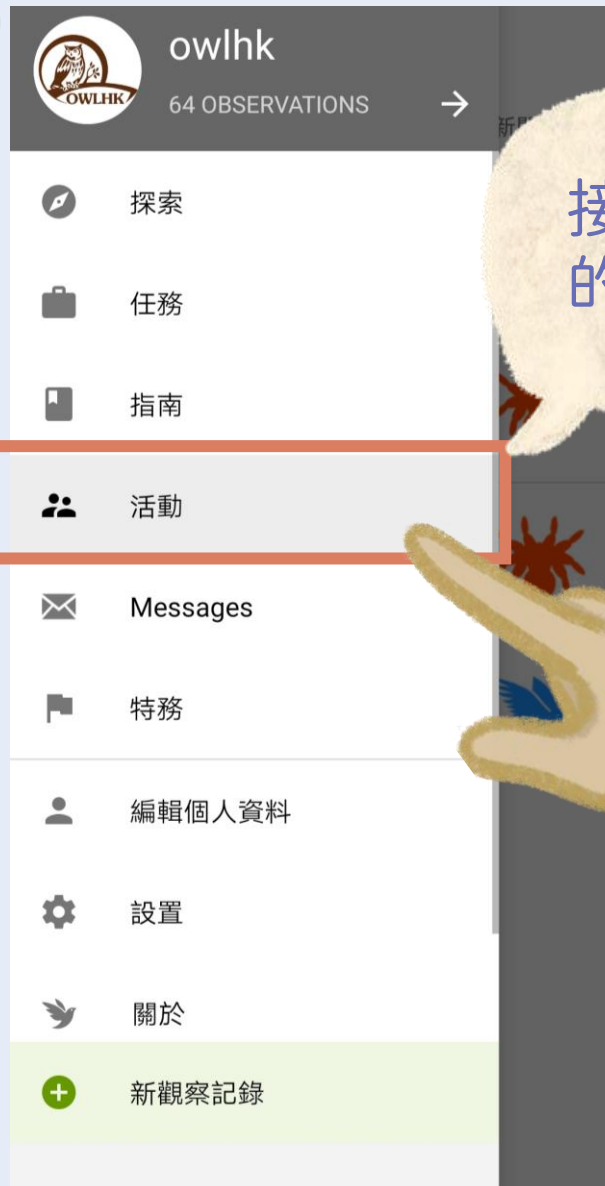
若同意該建議，可以點擊這裏更改紀錄物種的名稱！

查看通知!



# 接收訊息

1



接收到物種鑑定建議  
的通知及新聞

點擊這裏！